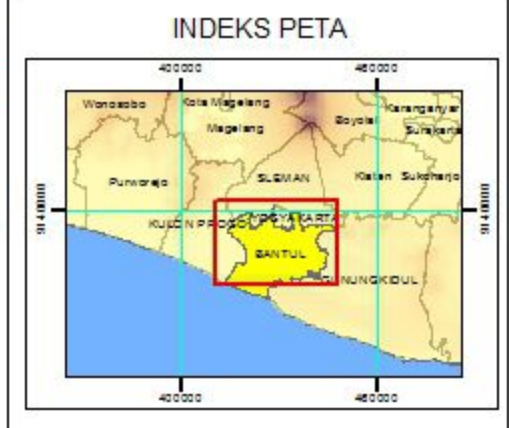
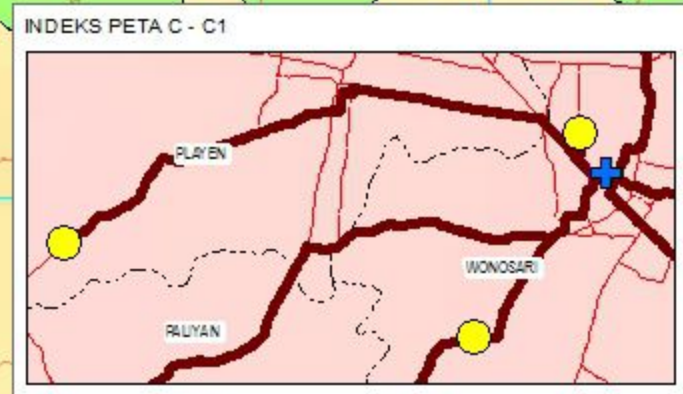
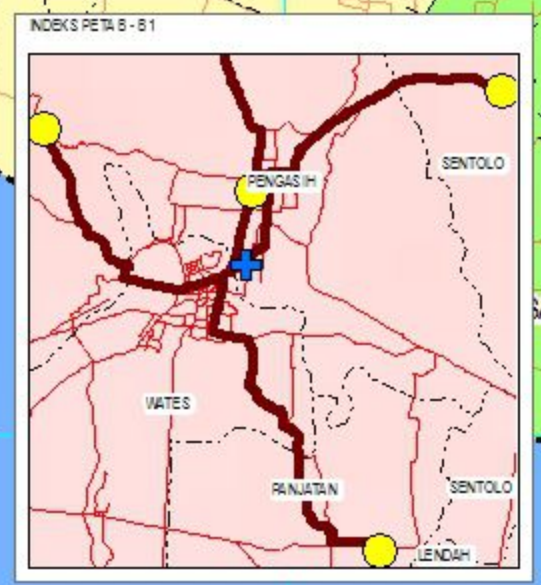


**PETA RUTE OPTIMUM
DARI POS PEMADAM KEBAKARAN
MENUJU LOKASI KEBAKARAN
KABUPATEN BANTUL**

U
0 1 2 4 6 Km
SKALA 1:130.000

- LEGENDA :**
- ⊕ Pos Pemadam Kebakaran
 - Lokasi Bakar
 - Batas Administrasi
 - - - - Batas Kecamatan
 - - - - Batas Kabupaten
 - - - - Batas Provinsi
 - Kelas Jaringan Jalan
 - Jaringan Jalan
 - Jalur Optimum



**PEMERINTAH DAERAH
DAERAH ISTIMEWA YOGYAKARTA**

SUMBER :
1. Peta RBI Skala 1:25.000 Lembar DIY
2. Data BPBD Tiap Kabupaten