



**BADAN PENANGGULANGAN BENCANA DAERAH
DAERAH ISTIMEWA YOGYAKARTA**

Kajian
 Mikrozonasi Rawan Bencana
 di Daerah Istimewa Yogyakarta















**PETA JENIS TANAH
KABUPATEN KULON PROGO**

utara


0 1 2 4
 Kilometer

Sumber data :
 1. Peta RBI skala 1 : 25.000, Tahun 2006
 2. Single Basemap DIY

Keterangan

 Batas Provinsi	 Aluvial
 Batas Kabupaten	 Grumusol
 Batas Kecamatan	 Kambisol
 Batas Desa	 Latosol
 Jalan Arteri	 Regosol
 Jalan Kolektor	
 Jalan Lokal	
 Jalur Kereta Api	
 Sungai	

Sistem Proyeksi : UTM | Koordinat : WGS 84 - 49 S | Satuan Koordinat : Meter

