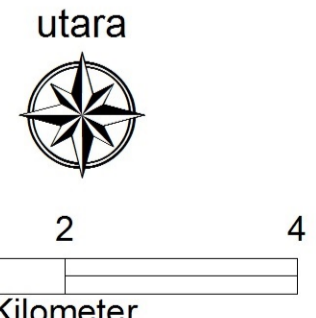
 **BADAN PENANGGULANGAN BENCANA DAERAH DAERAH ISTIMEWA YOGYAKARTA**

Kajian
Mikrozonasi Rawan Bencana
di Daerah Istimewa Yogyakarta

**PETA GEOLOGI
KABUPATEN KULON PROGO**










utara



0 1 2 4
Kilometer

Sumber data :
1. Peta RBI skala 1 : 25.000, Tahun 2006
2. Single Basemap DIY

Keterangan

	Aluvium
	Diorit
	Endapan Gunungapi Merapi Muda
	Formasi Gampingwungkal
	Formasi Jonggrangan
	Formasi Nanggulan
	Formasi Sentolo
	Kolovium
	

Sistem Proyeksi : UTM | Koordinat : WGS 84 - 49 S | Satuan Koordinat : Meter

