
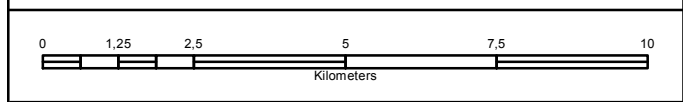



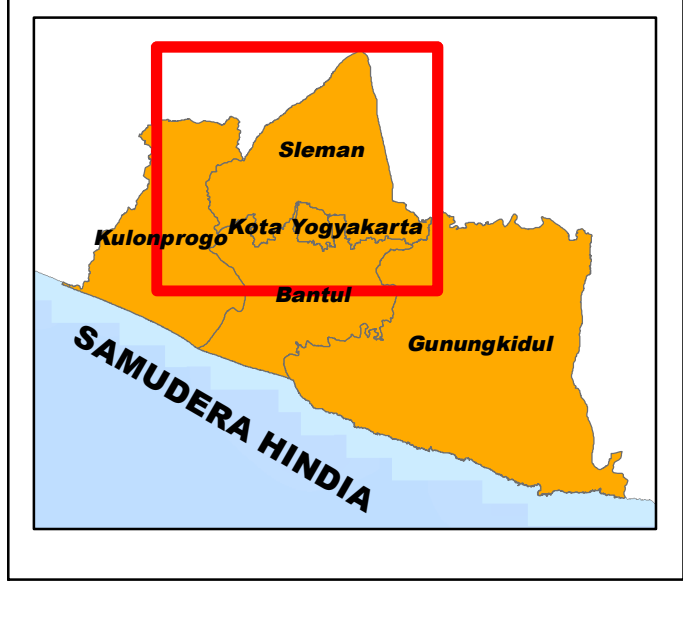
PETA
TINGKAT KERENTANAN EKONOMI
BENCANA KEKERINGAN
KABUPATEN SLEMAN


 SISTEM PROYEKSI.....DECIMAL DEGREE/UTM
 DATUM.....WGS 84
 ZONA.....49 S



- KETERANGAN :**
-  Batas Wilayah Provinsi
 -  Batas Wilayah Kabupaten
 -  Batas Wilayah Kecamatan
 -  Batas Wilayah Desa
 -  Jalan Kereta Api
 -  Jalan Arteri
 -  Jalan Kolektor
 -  Jalan Lokal
 -  Sungai permanen
- Tingkat Kerentanan**
-  Rendah
 -  Sedang
 -  Tinggi

Sumber :
 1. Single Base Map Daerah Istimewa Yogyakarta
 2. BAPPEDA Daerah Istimewa Yogyakarta



Gambar 5.7. Peta Tingkat Kerentanan Ekonomi Bencana Kekeringan Kabupaten Sleman