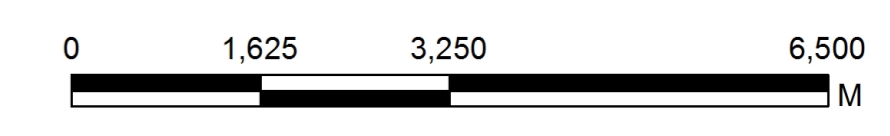



**BADAN PENANGGULANGAN BENCANA DAERAH (BPBD)
DAERAH ISTIMEWA YOGYAKARTA**
Jalan Kenari No. 14 - A Miliran, Umbulharjo Yogyakarta. Telp. (0274) 555585 Fax. (0274) 555326
YOGYAKARTA

**KAJIAN PEMBUATAN JALUR EVAKUASI DI KAWASAN
RAWAN BENCANA KABUPATEN SLEMAN**

PETA PENGGUNAAN LAHAN KABUPATEN SLEMAN

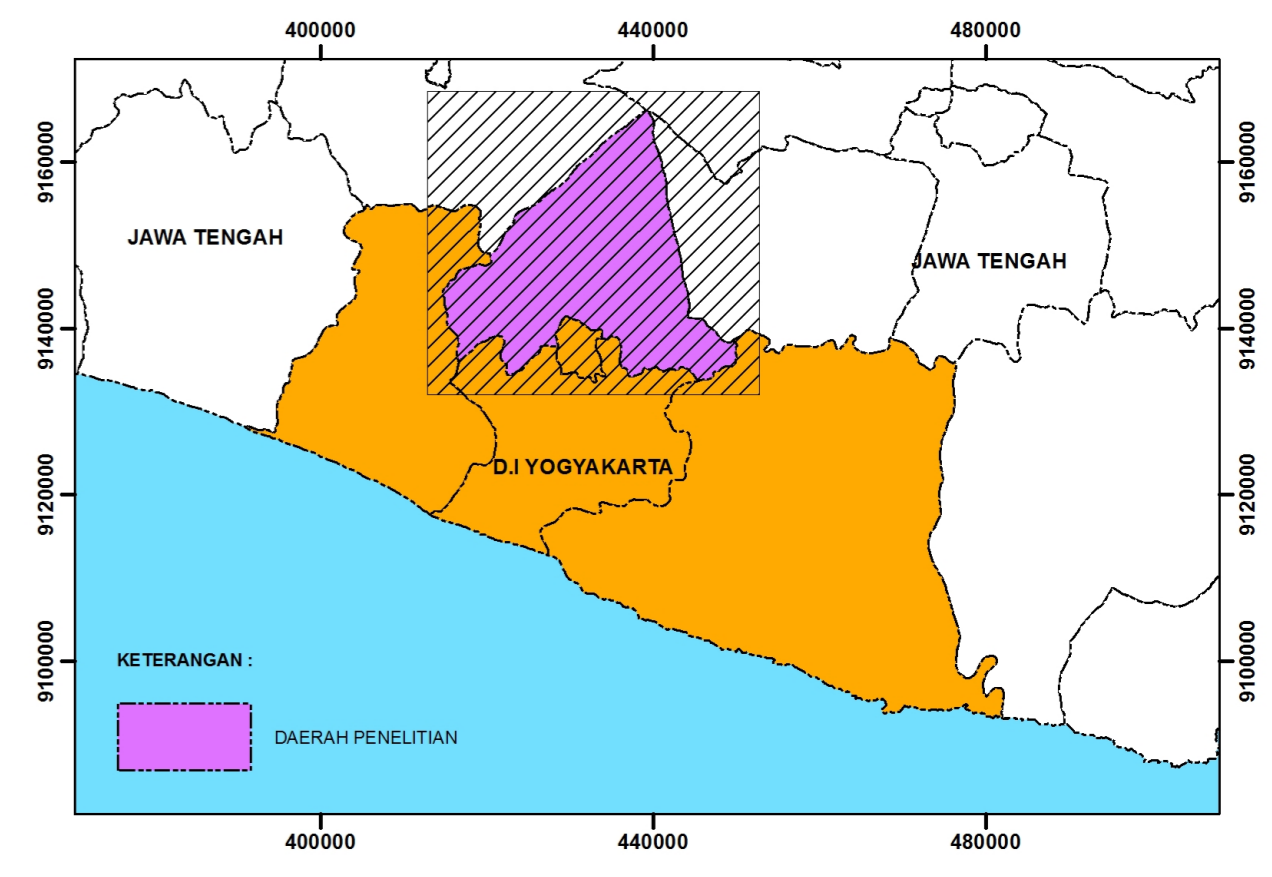


KETERANGAN :

- IBUKOTA KABUPATEN
- IBUKOTA KECAMATAN
- KANTOR DESA
- GUNUNG MERAPI
- BATAS DESA
- BATAS KECAMATAN
- BATAS KABUPATEN
- BATAS PROVINSI
- JALAN ARTERI
- JALAN KOLEKTOR
- JALAN LOKAL
- REL KERETA API
- SUNGAI

PENGGUNAAN LAHAN :

- AIR TAWAR
- BELUKAR/SEMAK
- HUTAN
- KEBUN
- PASIR DARAT
- PEMUKIMAN
- RUMPUT
- SAWAH IRIGASI
- SAWAH TADAH HUJAN
- TANAH BERBATU
- TEGALAN



SUMBER

- Citra Orthophoto Kabupaten Sleman Tahun Liputan 2012
- Peta Dasar Rupa Bumi Indonesia, Bakosurtanal Skala 1 : 25.000 Tahun 2003