
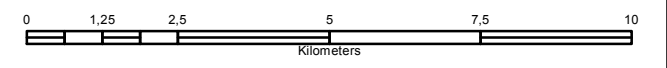












PETA KERENTANAN SOSIAL KABUPATEN KULONPROGO


 SISTEM PROYEKSI.....DECIMAL DEGREE/UTM
 DATUM.....WGS 84
 ZONA.....49 S

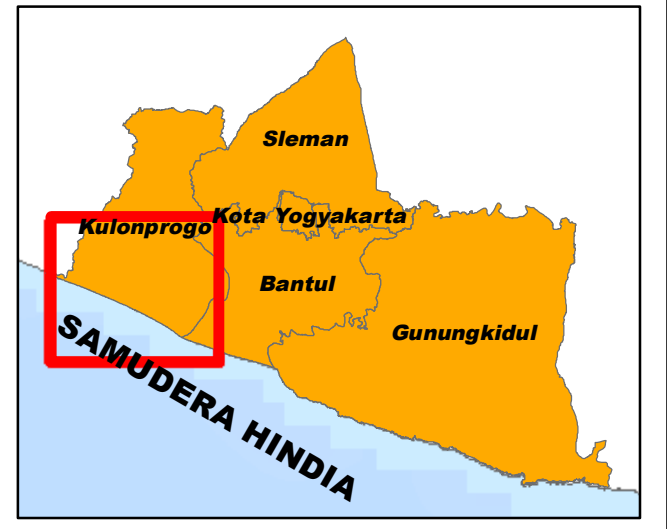


KETERANGAN :

-  Batas Wilayah Provinsi
-  Batas Wilayah Kabupaten
-  Batas Wilayah Kecamatan
-  Batas Wilayah Desa
-  Jalan Kereta Api
-  Jalan Arteri
-  Jalan Kolektor
-  Jalan Lokal
-  Sungai permanen
-  Sungai musiman

Kerentanan
 Sedang

Sumber :
 1. Single Base Map Daerah Istimewa Yogyakarta
 2. BAPPEDA Daerah Istimewa Yogyakarta



Gambar 5.16. Peta Kerentanan Sosial Kabupaten Kulonprogo