
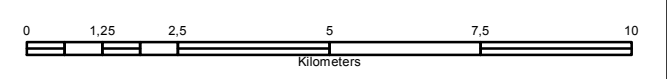










## PETA KERENTANAN SOSIAL KABUPATEN BANTUL

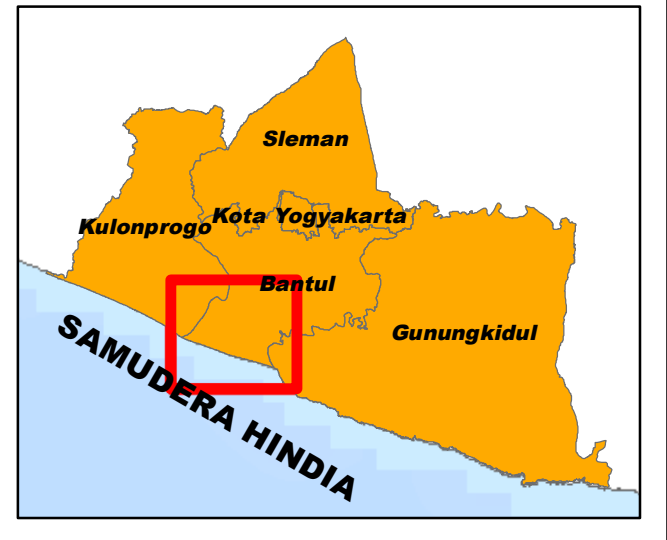

 SISTEM PROYEKSI.....DECIMAL DEGREE/UTM  
 DATUM.....WGS 84  
 ZONA.....49 S



- KETERANGAN :**
-  Batas Wilayah Provinsi
  -  Batas Wilayah Kabupaten
  -  Batas Wilayah Kecamatan
  -  Batas Wilayah Desa
  -  Jalan Kereta Api
  -  Jalan Arteri
  -  Jalan Kolektor
  -  Jalan Lokal
  -  Sungai permanen
  -  Sungai musiman
- Kerentanan**
-  Sedang

Sumber :

1. Single Base Map Daerah Istimewa Yogyakarta
2. BAPPEDA Daerah Istimewa Yogyakarta



Gambar 5.17. Peta Kerentanan Sosial Kabupaten Bantul