











**PETA RUTE OPTIMUM
DARI POS PEMADAM KEBAKARAN
MENUJU LOKASI KEBAKARAN
KABUPATEN GUNUNGKIDUL**

U



0 1.753.5 7 10.5 Km

SKALA 1:200.000

LEGENDA :

-  Pos Pemadam Kebakaran
-  Lokasi Bakar
- Batas Administrasi**
-  Batas Kecamatan
-  Batas Kabupaten
-  Batas Provinsi
- Kelas Jaringan Jalan**
-  Jaringan Jalan
-  Jalur Optimum

INDEKS PETA




**PEMERINTAH DAERAH
DAERAH ISTIMEWA YOGYAKARTA**

SUMBER :
 1. Peta RBI Skala 1:25.000 Lembar DIY
 2. Data BPBD Tiap Kabupaten